

Itinerari gialli

Il colore di Oropa; mete vicine e facili, percorribili in un'ora (o anche meno) da tutti; si tratta di passeggiate classiche che si possono fare intorno al Santuario, dopo la visita allo stesso, in attesa del bus, per interrompere un attimo le attività religiose o più semplicemente dopo il pic-nic o il pranzo per un salutare camminare in un ambiente rilassante.

Sono itinerari che non richiedono particolare esperienza o preparazione fisica, ma solo una discreta attitudine alla camminata.

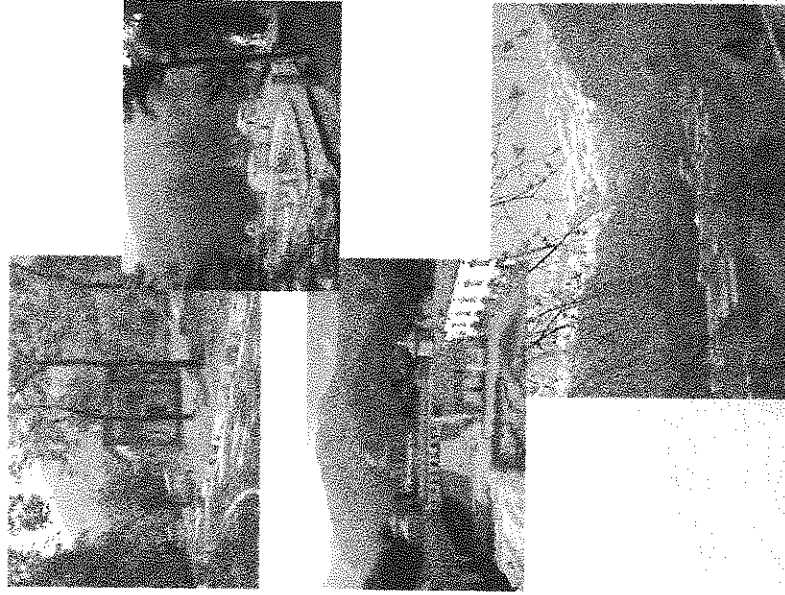
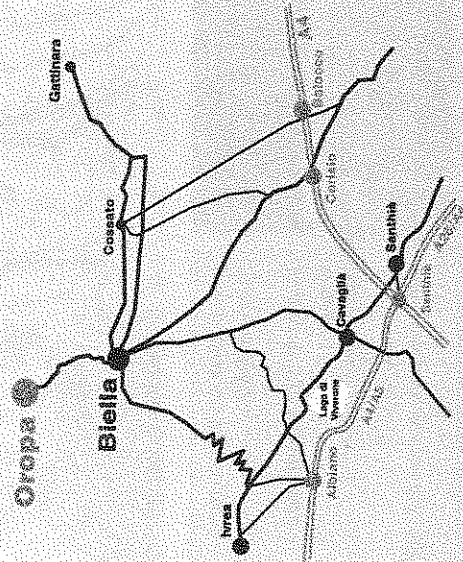
Per chi desidera anche altre alternative

Itinerari verdi

Camminate di 2-3 ore
nelle vicinanze di Oropa

Itinerari azzurri

Escursioni di 4-6 ore
nei colli e montagne intorno ad Oropa



Altre possibilità di visita ad OROPA

- L'insieme del Santuario composto da:
- Chiosstro, Basilica Antica, Basilica Nuova,
 - le gallerie che percorrono gli edifici;
 - la raccolta degli ex voto,
 - la Biblioteca con 15000 volumi,
 - il Museo degli Tesori di Oropa,
 - il Padiglione Reale,
 - l'Osservatorio Meteorosismico

Oltre al Santuario, rivestono grande rilievo:

- il Sacro Monte, composto da 17 cappelle di cui 12 con statue e scenari dedicati alla storia della Madonna, dichiarato dall'UNESCO Patrimonio Mondiale dell'Umanità.
- il Cimitero Monumentale
- il Giardino Botanico
- la Funivia Oropa - Muchrone
- il Lago del Muchrone

Santuario di Oropa Ufficio Accoglienza
tel. +39 015 25551200 - www.sacromontedoropa.it
Comune di Biella Ufficio Relazioni con il Pubblico
tel. +39 015 3507319 - urp@comune.biella.it
ATL Biella - numero verde 800 811 800
tel. +39 015 351128 - fax +39 015 34612 - www.atl.biella.it



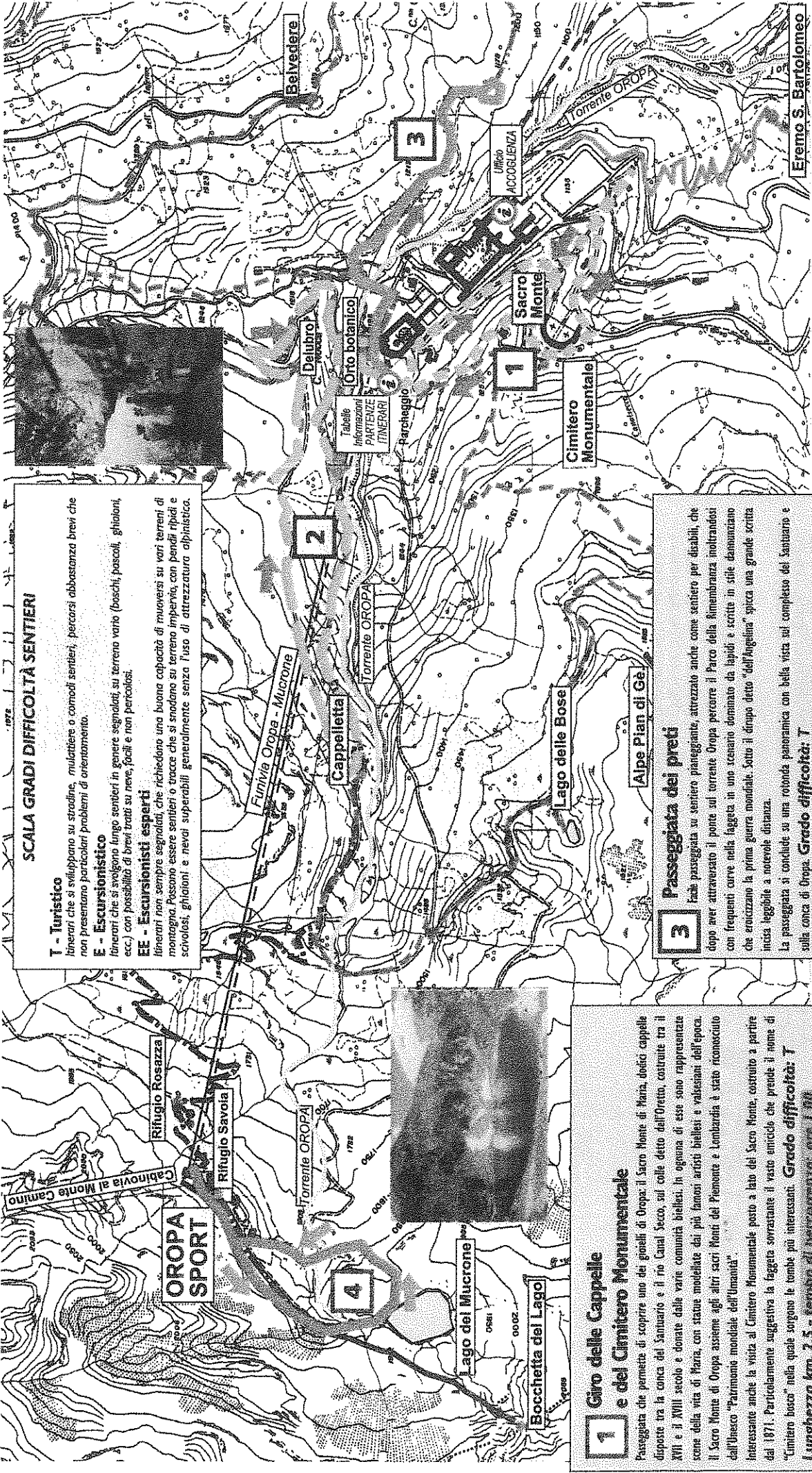
Camminando nella Conca di Oropa

Passeggiate di un'ora intorno al Santuario

Itinerari gialli

SANTUARIO DI OROPA

Biella - Italia



SCALA GRADI DIFFICOLTÀ SENTIERI

T - Turistico
 itinerari che si sviluppano su strade, mulattiere o comodi sentieri, percorsi abbastanza brevi che non presentano particolari problemi di orientamento.

E - Escursionistico
 itinerari che si svolgono lungo sentieri in genere segnalati su terreno vario (boschi, pascoli, ghiaioni, ecc.) con possibilità di brevi tratti su neve, faticosi e non percorsi.

EE - Escursionisti esperti
 itinerari non sempre segnalati, che richiedono una buona capacità di muoversi su vari terreni di montagna. Possono essere sentieri o tracce che si snodano su terreno impervio, con pendii ripidi e scivolosi, ghiaioni e nevi superabili generalmente senza l'uso di attrezzatura alpinistica.

1 Giro delle Cappellette e del Cimitero Monumentale
 Passeggiata che permette di scoprire uno dei gioielli di Oropa: il Sacro Monte di Maria, dodici cappelle disposte tra la conca del Santuario e il rio Canal Secco, sul colle detto dell'Orto, costruite tra il XVII e il XVIII secolo e donate dalle varie comunità biellesi. In ognuna di esse sono rappresentate scene della vita di Maria, con statue modellate dai più famosi artisti biellesi e valsesiani dell'epoca. Il Sacro Monte di Oropa assieme agli altri sacri Monti del Piemonte e Lombardia è stato riconosciuto dall'Unesco "Patrimonio mondiale dell'Umanità".
 Interessante anche la visita al Cimitero Monumentale posto a lato del Sacro Monte, costruito a partire dal 1871. Particolarmente suggestiva la faggeta sovrastante il vasto emiciclo che prende il nome di "Cimitero bosco" nella quale sorgono le tombe più interessanti. **Grado difficoltà: T**
Lunghezza km. 2,5 - tempo di percorrenza: ore 1,30

2 Sentiero dei faggi
 Passeggiata che sale su sentiero lungo la sponda sinistra orografica del torrente Oropa, costeggia inizialmente l'orto botanico per continuare poi in una bella faggeta naturale, mantenendosi a poca distanza dall'alveo del torrente. Dopo circa 30 minuti il sentiero confluisce all'altezza di una cappelletta dedicata alla Madonna Nera su uno strarato che si percorre al ritorno in leggera discesa fino al Delubro - tempio costruito già diroccato - e da lì in poi sulla strada della galleria Acazza si rientra ad Oropa. **Grado difficoltà: T-E**
Lunghezza km. 4 - tempo di percorrenza: ore 1,30

3 Passeggiata dei preti
 Facile passeggiata su sentiero pianeggiante, attrezzato anche come sentiero per disabili, che dopo aver attraversato il ponte sul torrente Oropa percorre il Parco della Membranza inoltrandosi con frequenti curve nella faggeta in uno scenario dominato da lapidi e scritte in stile romanico che ericizzano la prima guerra mondiale. Sotto il drupo detto "dell'Angelina" spicca una grande scritta intesa leggibile a notevole distanza.
 La passeggiata si conclude su una rotonda panoramica con bella vista sul complesso del Santuario e sulla conca di Oropa. **Grado difficoltà: T**
Lunghezza km. 2,0 - tempo di percorrenza AIR ore 0,45

4 Sentiero naturalistico al Lago del Mucrone
 Facile itinerario segnalato con pannelli indicanti gli aspetti naturalistici e geologici della conca del Mucrone. In poco tempo si raggiunge il suggestivo Lago del Mucrone e seguendo un sentiero che contorna la collinetta si corre tra ceppucci di rododendri si ritorna ad Oropa Sport.
Grado difficoltà: E
Lunghezza km. 1,7 - tempo di percorrenza: ore 0,40

5 (partially obscured)

6 (partially obscured)



ultima parte del Sentiero Oropa (in arno da Biella)

Eremo di San Bartolomeo - Oropa
Grado difficoltà T - E
Lunghezza km. 1,5
tempo di percorrenza AIR ore 2