

Ideato da Ermenegildo Zegna come prosecuzione della strada "panoramica" che doveva raggiungere Andrate, questo percorso segue l'andamento del "tracciolino" seguito all'inizio degli anni '50.

Collega, con un percorso quasi pianeggiante, i due maggiori santuari del Biellese che, con quello di Graglia, costituiscono un insieme unico in tutto l'arco alpino non soltanto dal punto di vista religioso, ma anche per quanto riguarda la potenzialità ricettiva. E' questo un aspetto non secondario, in quanto la possibilità di "fare tappa" nei due santuari consente di approfondire la visita ai rispettivi complessi architettonici, ricchi di significative opere d'arte. La traversata delle due valli richiede circa tre ore di cammino; permette di cogliere ampie vedute panoramiche, aperte sia verso la pianura che verso l'arco alpino.

L'itinerario ha anche un notevole valore naturalistico. La prima parte percorre il versante orografico destro della Valle Cervo con un'esposizione prevalentemente rivolta verso nord-est ed una vegetazione tipica dei versanti umidi ed ombrosi, con boschi estesi di latifoglie ed un ricco sottobosco. La seconda parte si affaccia invece nella valle del torrente Oropa, con un'esposizione a sud caratterizzata dagli estesi pascoli del monte Cucco; qui, in primavera, si può godere di uno spettacolo unico: la fioritura di ampie distese di narcisi.

L'arrivo ad Oropa, spettacolare per la vista sul complesso del santuario, ripercorre la "passeggiata dei preti" tra i grandi faggi del parco della Rimembranza.

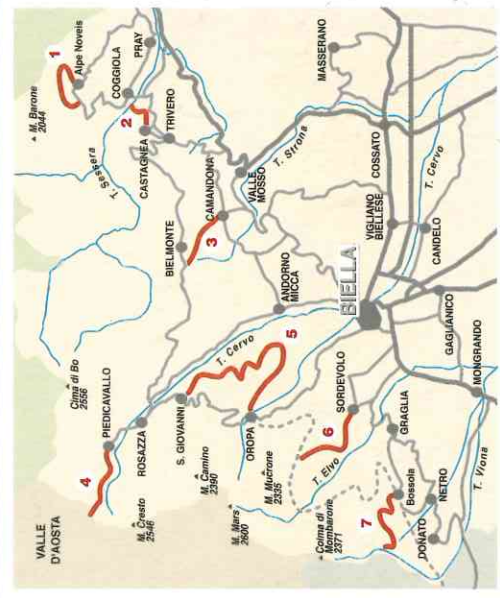


Camminare per conoscere

Con il Progetto Montagna e Cultura
- sette itinerari di civiltà alpina -

L'Assessorato allo Sviluppo Socio-economico della Provincia di Biella ha voluto evidenziare gli aspetti che maggiormente caratterizzano la vita, l'ambiente e la cultura delle vallate biellesi.

I sette itinerari sono percorribili da tutti e sono corredati da una segnalatica specifica realizzata per far conoscere i valori che si incontrano lungo il cammino.



EVENTI & PROGETTI

- 1 Nella piccola Svizzera del Biellese**
Le Piane - Alpe Novets (Valle Sesslera)
- 2 La strada dell'Oro**
Castagnea - Masseranga (Valle Sesslera)
- 3 La strada dell'Alpe**
Camadonna - Bocchetto Sesslera (Valle di Mosso)
- 4 Le leggende di Pietra**
Piedicavallo - Colle della Vecchia (Alta Valle Cervo)
- 5 L'alta via della Fede**
San Giovanni d'Andorno - Santuario di Oropa
- 6 Le trame della Storia**
Sordevolo - La Trappa (Alta Valle Elvo)
- 7 I panorami della Serra**
La Bossola - Alpone - Mombarone (Alta Valle Elvo)

Informazioni

ATL Biella - Piazza V. Veneto, 3 - tel. 015/351128

itinerario
5

Sette itinerari di civiltà alpina

Montagna e Cultura

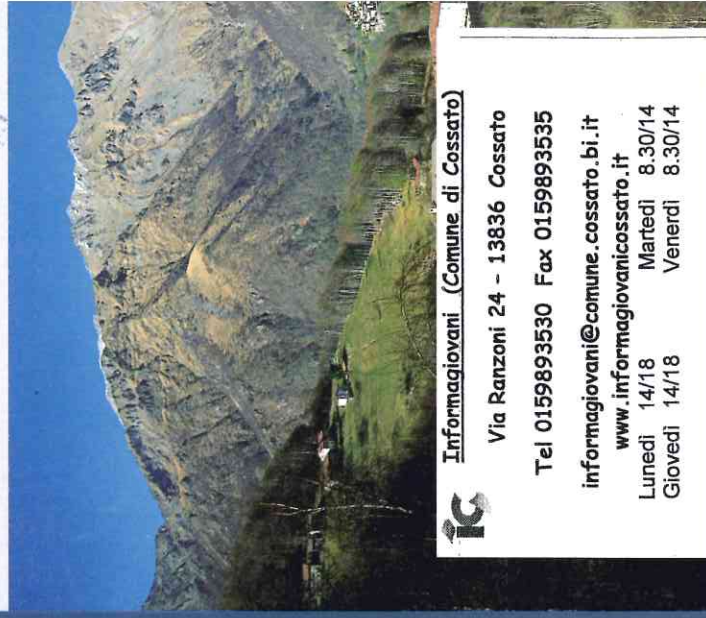


Provincia di Biella

L'alta via della Fede



San Giovanni
Oropa
Valle Cervo - Valle Oropa



Informaggiovianni (Comune di Cossato)

Via Ranzoni 24 - 13836 Cossato

Tel 0159893530 Fax 0159893535

informaggiovianni@comune.cossato.bi.it

www.informaggioviannicossato.it

Lunedì 14/18 Martedì 8.30/14

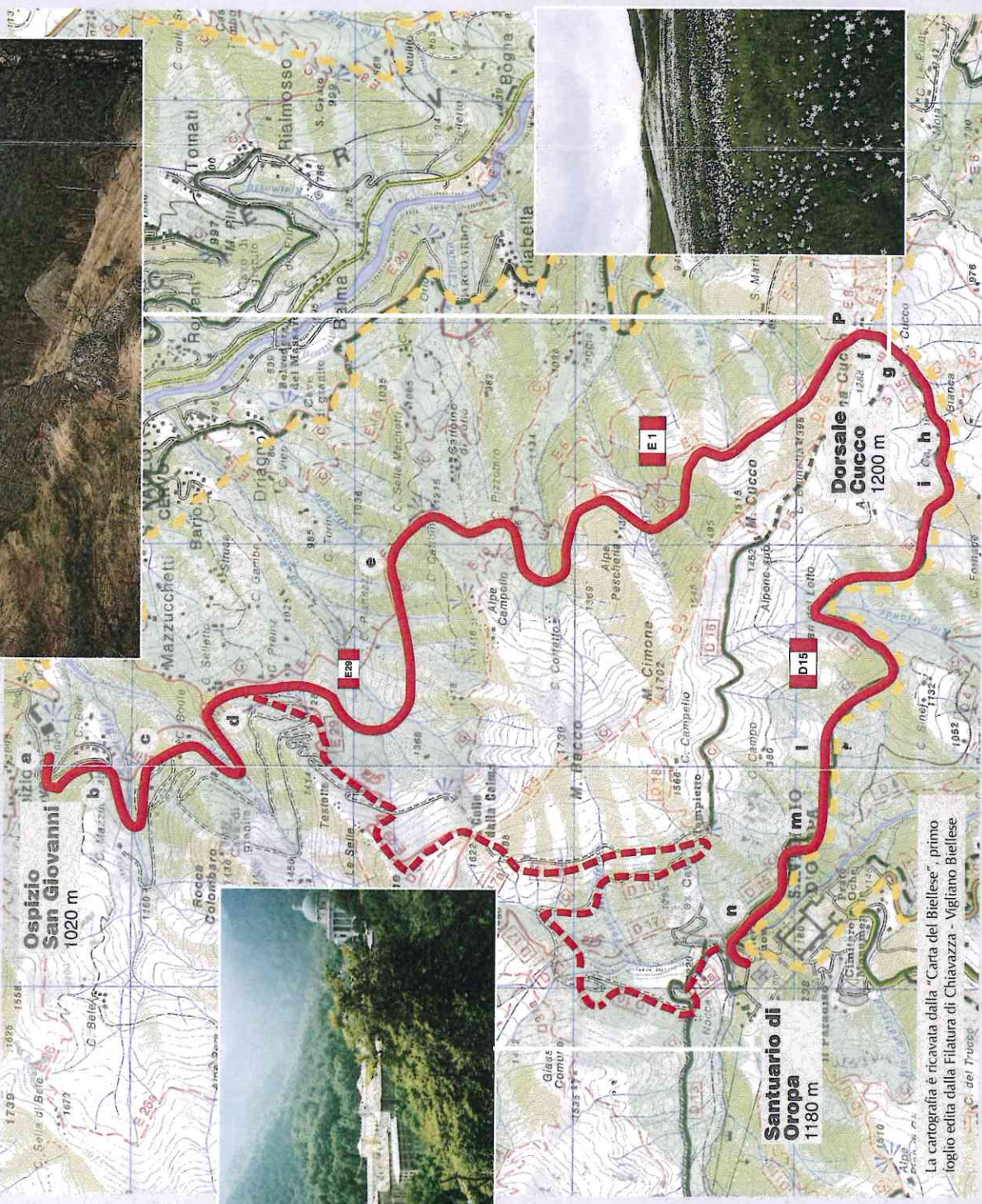
Giovedì 14/18 Venerdì 8.30/14

Percorso escursionistico culturale
segnalato con pannelli informativi



5 L'alta via della Fede

San Giovanni - Oropa Valle Cervo - Valle Oropa



Luogo di partenza:
Ospizio S. Giovanni - 1020 m

Luogo di arrivo:
Santuario di Oropa - 1180 m

Punto intermedio:
Dorsale Cucco - 1200 m

Tempi di percorrenza:
Ospizio S. Giovanni-Cucco: ore 2
Cucco-Oropa: ore 1,20
Ospizio S. Giovanni-Oropa: ore 3,20

Percorribilità ottimale:
da aprile a novembre

Difficoltà percorso:
nessuna

Caratteristiche:
percorso pianeggiante su sentiero

bar, ristoranti e alberghi:
a Oropa e S. Giovanni
area picnic a Oropa

Itinerari collegati:

- S. Giovanni - Oropa (strada galleria Rosazza)
- CTB - Grande Traversata del Biellese

Pannelli informativi sul percorso

- a L'Ospizio S. Giovanni
- b Le cave di sienite
- c La strada della galleria
- d Il tracciolino
- e L'alta Valle Cervo
- P Panorama dal Cucco
- f La bassa Valle Cervo e la pianura
- g I pascoli del Cucco
- h Monte Cucco
- i L'ambiente del Cucco
- Il tracciolino
- m Il Santuario di Oropa
- n La passeggiata dei Preti